



Manual para el uso de **Preadanálisis**

Instituto Nacional de Conservación
y Desarrollo Forestal, Áreas Protegidas
y Vida Silvestre.

El Geoforestal es una nueva plataforma que tiene como objetivo estandarizar las bases de datos de áreas bajo régimen especial de manejo forestal que administra el ICF, garantizando la actualización en tiempo y forma de la información que se publica en el Geoportal de ICF y la calidad de los datos para el público general. Esta plataforma cuenta con una herramienta de preanálisis para los usuarios externos con el objetivo de poder validar la información georreferenciada de su área de interés e identificar los posibles traslapes con áreas bajo régimen especial de manejo previo a presentar las solicitudes de ubicación ante la institución.

Para realizar el preanálisis en la plataforma del Geoforestal:

1. Ingrese al link

https://geoforestal.icf.gob.hn/frontendmap/?SCENARIO_ID=1 que redireccionará a la plataforma del preanálisis



2. Al ingresar se muestra como página inicial el Visor Geográfico, desarrollado para la identificación previa de traslapes vinculada con la plataforma del Geoportal.

Geográfico, desarrollado para la identificación previa de traslapes vinculada con la plataforma del Geoportal.

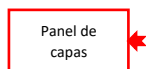
La interfaz del Visor Geográfico se presenta como en la figura siguiente



Barra de herramientas básicas del Preanálisis

Ilustración	Herramienta y uso
	<p>Zoom Más: Permite acercarse usando el centro del mapa como punto de enfoque</p> <p>Zoom Menos: Permite alejarse usando el centro del mapa como punto de enfoque</p>
	<p>Cargar Información: Permite cargar la geometría únicamente en formato KML para la visualización y generación del preanálisis</p>

3. Utilizando la herramienta de cargar información se busca el archivo KML en nuestro dispositivo.
4. Al momento de cargar la geometría se aparecerá en el visor geográfico. Se debe dar clic sobre la misma para activar la opción de generar preanálisis



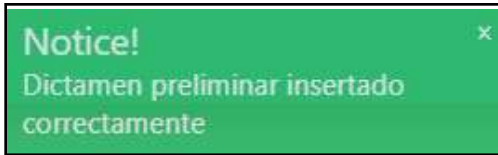


5. Antes de generar el preanálisis el usuario debe llenar el formulario con información general sobre el predio, seguidamente dar clic en “Generar preanálisis”

Generar Preanálisis de no objeción o referendamiento


Propietario: <input type="text" value="Juan"/>	Departamento según solicitud: <input type="text" value="Olancho"/>
Área registral: <input type="text" value="100.0000"/>	Municipio según solicitud: <input type="text" value="Juticalpa"/>
Unidad de medida: <input type="text" value="Hectáreas"/>	Sitio según solicitud: <input type="text" value="Prueba"/>
Tipo zona: <input type="text" value="Zona rural"/>	

- Luego de recibir la notificación se habilitan botones para que el usuario pueda seleccionar lo que necesita.



- Al seleccionar el botón imprimir documento lo que genera es un reporte con la información general que se ingresó, la ubicación del predio y los traslapes que respecto a las especial de

presenta con áreas bajo régimen manejo forestal.


Instituto de Conservación Forestal (ICF)

Informe de preanálisis, previo al ingreso de solicitudes de no ubicación o redefinimiento para planes de manejo forestal.

Proyecto: Mirza
Fecha: 27/09/2023

1. Ubicación

Nombre: [Campo]	Ubicación: [Campo]	Fecha: [Campo]	Estado: [Campo]
Comuna: [Campo]	Cantón: [Campo]	Parroquia: [Campo]	Municipio: [Campo]
Provincia: [Campo]	Distrito: [Campo]	Finca: [Campo]	Parcela: [Campo]

2. Análisis de concordancia física regional
Proyecto análisis de concordancia: [Campo]

Área Especial	Ubicación Regional	Área Especificada (Has)	Región Forestal
[Campo]	[Campo]	[Campo]	[Campo]

3. Análisis provincial

3.1. Verificar con áreas protegidas, sistema de reservas naturales, reservas privadas

0101-A-0001: Reservas forestales en la zona de No deforestación. No deforestada y sector no deforestado del área protegida Laguna de Karakasa. Reservas Incluidas: [Campo]

0101-A-0111: Reservas forestales en la zona de No deforestación. Cultural (Cultura No deforestada y sector no deforestado) del área protegida Rio Patasco. Reservas Incluidas: Decreto [Campo]

0101-A-0112: Reservas forestales en la zona de No deforestación. Cultural (Cultura No deforestada y sector no deforestado) del área protegida Rio Patasco. Reservas Incluidas: Decreto [Campo]

0101-A-0113: Reservas forestales en la zona de No deforestación. Cultural (Cultura No deforestada y sector no deforestado) del área protegida Rio Patasco. Reservas Incluidas: Decreto [Campo]

3.2. Verificar con instituciones financieras

[Campo]

3.3. Verificar con planes de manejo forestal

0201-A-0001: Plan de Manejo Forestal para el grupo de manejo regional SP-LE-0002-0211-0212, a favor de Wladimir Cabrera Wood

[Campo]

3.4. Verificar con áreas protegidas tipo reservas de manejo forestal comunitario

[Campo]

3.5. Verificar con el catastro del patrimonio público forestal comunitario

[Campo]

3.6. Verificar con áreas de conservación de bosques de fondo del Estado de Venezuela

[Campo]

3.7. Verificar con la base de datos de vertimientos

[Campo]

3.8. Verificar con zona climática

[Campo]

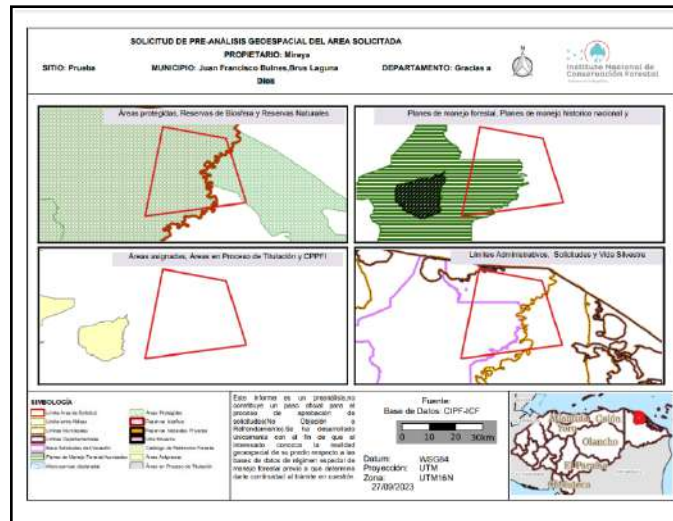
4. Notas

- Es la responsabilidad del propietario la correcta ubicación, delimitación y demarcación del predio, así como la validez jurídica de los instrumentos públicos en que se base su solicitud.
- Este informe es un preliminar, que ha sido desarrollado únicamente con el fin de que el interesado conozca la situación preliminar respecto a los bases de datos de registros especiales de manejo forestal y de concordancia física regional de su predio. Por lo tanto, no constituye el estado del registro procedimental administrativo ante el ICF, siempre en los casos obligatorios, se debe considerar como requisito alguno proceso a realizar primero ante esta institución.

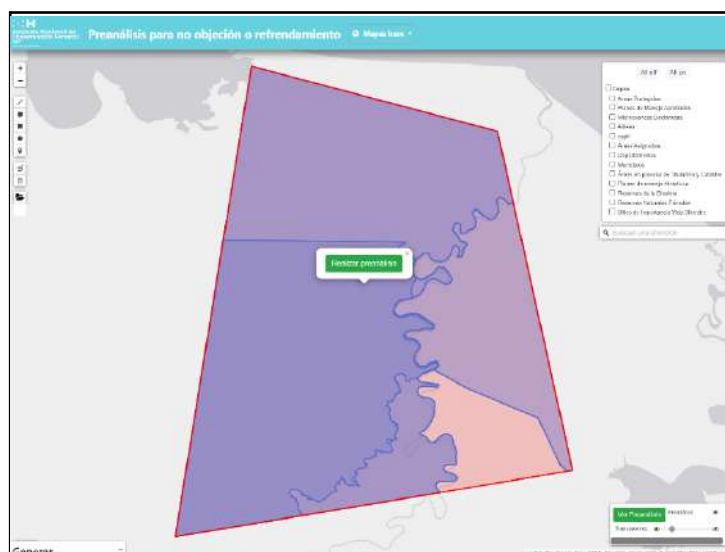
-Omar Mesa-

APARTADO POSTAL NO. 3481. TELÉFONO (504) 22237700 / 22238587.CDL. BIRIAS DE OLANCHO.COMAYAGUELA,M.D.C

- Al seleccionar el botón de imprimir mapa lo que genera es un mapa de ubicación con cuatro vistas lo que permite que el usuario identifique con mayor claridad los traslapes que presenta con áreas bajo régimen especial de manejo forestal.



- Al seleccionar el botón de Ver traslape se logra identificar con mayor claridad los traslapes que presenta con áreas bajo régimen especial de manejo forestal sin generar el reporte y el mapa.





HONDURAS
GOBIERNO DE LA REPÚBLICA



**Instituto Nacional de
Conservación Forestal**
Gobierno de la República